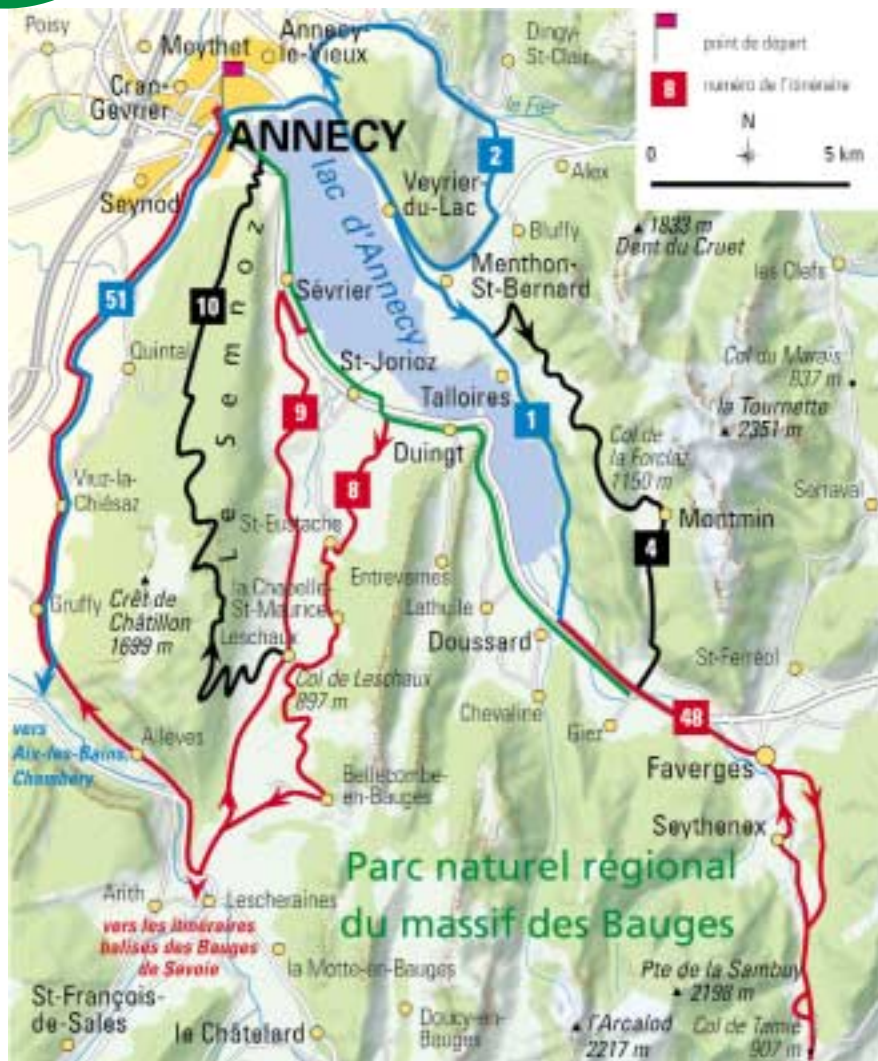


Lac d'Annecy Sud



Lac d'Annecy Sud



LA PROMENADE CYCLABLE

30 km. Aller retour en voie indépendante** de la circulation automobile, partagée avec les rollers et les piétons.
A 30 km round trip, free from motor traffic**, on a leisure trail that is shared by cyclists, in-line skaters and pedestrians



1 TOUR DU LAC D'ANNECY

40 km. Vous pouvez le faire ! Le sens balisé vous réserve une montée moins rude et une meilleure proximité du lac après Talloires**.
40 km. You can do it! The signposted direction was chosen to ensure that, after Talloires**, the route stays as close to the lake as possible.



2 TOUR DU MONT VEYRIER ▲

25 km et 240 m de dénivelée. Forte montée au départ. Dans la descente du col de Bluffy, ne pas rater la route balcon, ... ni la vue sur le château de Menthon** !
25 km / 240 m. A steep climb at the beginning. During the descent from the Col de Bluffy, don't forget to turn right to avoid the busy main road through Veyrier.



4 BELVÈDÈRE DE LA FORCLAZ

50 km / 700 m. Réservé aux amateurs de très fortes pentes. Vue plongeante** sur le lac.
50 km. For those who like very steep climbs. Great view overlooking the lake**.



8 CIRCUIT DE LESCHAUX

59 km et 700 m de dénivelée. Montée soutenue avec belle vue. L'incursion en Savoie peut donner l'envie de découvrir les itinéraires balisés du Parc des Bauges**.
59 km / 700 m. A sustained climb with a lovely view. It may whet your appetite for the signposted tours in the Bauges Regional Park**.



9 TOUR DU SEMNOZ

55 km / 650 m. Une montée régulière. Possibilité de poursuivre au cœur des Bauges et d'aller voir le pont de l'Abîme** en aller retour.
55 km / 650 m. A steady climb. It is possible to make a detour into the heart of the Bauges and see the Pont de l'Abîme**.



10 TRAVERSÉE DU SEMNOZ

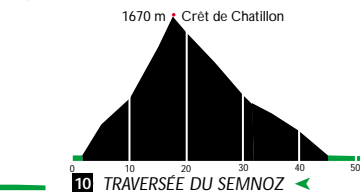

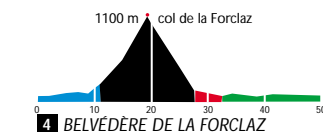

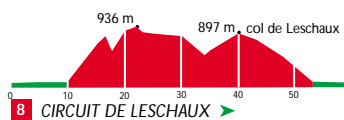
51 km et 1220 m de dénivelée. Une vue splendide** sur les Alpes.
51 km / 1220 m. A magnificent view** of the Alps.



48 CIRCUIT DE TAMIÉ

70 km aller et retour pour 480 m de dénivelée. Détour recommandé par l'abbaye** pour une dégustation du fameux fromage.
70 km / 480 m. A detour via the abbey**, to taste its famous cheese, is very worthwhile.

↑ tous départs d'Annecy 450 m



Coup de cœur

Pour que votre Tour du lac d'Annecy soit un vrai coup de cœur, suivez nos conseils : partez le matin avant la chaleur et la circulation, tournez dans le sens des aiguilles de la montre, quittez la route principale dès que les panneaux vous y invitent et... emportez ce qu'il faut pour vous baigner ! Le retour, tout en voie verte**, complètera votre bonheur !

Author's choice

It is the early bird, out in the cool and quiet of the morning who will enjoy the Tour of Lake Annecy at its best. Go clockwise, leave the main road as soon as possible, don't forget your swimming costume! The last few kilometers along the leisure trail**, provide a fitting finale.